



TURALIA aventura

cl. Alfonso VIII, 41 y 43. 16001 Cuenca.
Tel: (+34) 969 235599 | Fax: (+34) 969 212654
www.turalia.com | www.turalia.es
atcliente@turalia.com

DESCENSO de CAÑONES



En **TURALIA** trabajamos habitualmente con **todos los cañones con interés deportivo de la Serranía de Cuenca** y con los mejores descensos de las vecinas sierras de Teruel.

Estos barrancos abarcan **todos los niveles de dificultad**, desde un divertido y lúdico descenso de **nivel 1** hasta cañones de **nivel 4** con un alto grado de exigencia deportiva. Desde descensos para todos los públicos hasta experiencias al límite.

Te facilitamos **todo lo necesario para la práctica de la actividad**: equipo titulado de monitores, material completo, seguros y vehículos 4x4 de aproximación y apoyo.



TURALIA

aventura

cl. Alfonso VIII, 41 y 43. 16001 Cuenca.
Tel: [+34] 969 235599 | Fax: [+34] 969 212654
www.turalia.com | www.turalia.es
atcliente@turalia.com

LISTADO DE DESCENSOS.


A continuación, nuestro catálogo de cañones y barrancos habituales, con toda la información básica.



Por favor, consulta nuestra web para información detallada, imágenes, ofertas, condiciones de tarifas, época de práctica... Para cualquier duda, puedes ponerte en contacto directamente con el equipo de monitores en

turactivo@turalia.com

1) CAÑÓN DEL TRANCO

Nivel:	I : Muy fácil. Lúdico	
Otras denominaciones:	Estrechos de Villalba Cañón del Júcar	
Localización:	Villalba de la Sierra Serranía de Cuenca	
Distancia desde Cuenca:	24 kilómetros	
Duración del descenso:	2 horas. Medio día	
Personas por grupo (mínimo - máximo)	2 personas mínimo 20 personas máximo	
Época de descenso ideal:	Mayo - septiembre	
Valoración:	Divertido: 8 sobre 10 Técnico: 2 sobre 10 Estético: 7 sobre 10	
Precio de este descenso:	40 € / persona	
	El descenso lúdico y divertido por excelencia en la Sierra de Cuenca: toboganes, rápidos y saltos en un ambiente magnífico de grandes paredes, cascadas y enormes pozas de agua verde cristalina. Sin rápeles. Muy, muy acuático, con caudal abundante garantizado toda la temporada. Para todos los públicos y edades. Una divertida experiencia sin más complicaciones.	




TURALIA


aventura

cl. Alfonso VIII, 41 y 43. 16001 Cuenca.
Tel: [+34] 969 235599 | Fax: [+34] 969 212654
www.turalia.com | www.turalia.es
atcliente@turalia.com

2) CHORRERAS DEL CABRIEL

Nivel:	I : Muy Fácil. Lúdico	 <p>Las Chorreras no las crea el Júcar, sino su afluente el Cabriel. He aquí el más fácil de nuestros descensos, de nuevo pensado para el simple y absoluto disfrute para todos los públicos, olvidándose de técnica y exigencia física: saltos y toboganes en una refrescante experiencia entre cascadas y grandes pozas cristalinas. Atención a la lejanía de Cuenca.</p>
Otras denominaciones:	No se conocen	
Localización:	Enguídanos Serranía de Cuenca	
Distancia desde Cuenca:	94 kilómetros.	
Duración del descenso:	2 horas. Medio día.	
Personas por grupo (mínimo - máximo)	4 personas mínimo 20 personas máximo	
Época de descenso ideal:	Marzo - octubre	
Valoración:	Divertido: 7 sobre 10 Técnico: 1 sobre 10 Estético: 4 sobre 10	
Precio de este descenso:	40 € / persona	

3) CAÑÓN DEL RÍO DE ARCOS

Nivel:	2 : Fácil. Iniciación	 <p>A caballo entre Cuenca y Teruel, pocos cañones en el Sistema Ibérico tienen la sombría belleza del río de Arcos. 1.5 km. de garganta cerrada, con contraluces de ensueño entre paredes salvajes. Caudal todo el año, ideal para verano. El punto débil: su lejanía y sus complicados accesos. Un magnífico cañón de día completo, de baja dificultad técnica pero con exigencia física.</p>
Otras denominaciones:	Cerrada de La Orchova Bco. de Las Torcas	
Localización:	Sta. Cruz / Arcos Salinas Javalambre / Sierra Cuenca	
Distancia desde Cuenca:	140 kilómetros	
Duración del descenso:	3 horas. Día completo	
Personas por grupo (mínimo - máximo)	4 personas mínimo 20 personas máximo	
Época de descenso ideal:	Abril - octubre	
Valoración:	Divertido: 4 sobre 10 Técnico: 3 sobre 10 Estético: 9 sobre 10	
Precio de este descenso:	60 € / persona	



TURALIA

aventura

cl. Alfonso VIII, 41 y 43. 16001 Cuenca.
Tel: [+34] 969 235599 | Fax: [+34] 969 212654
www.turalia.com | www.turalia.es
atcliente@turalia.com

4) BARRANCO DE LA HOCECILLA

2

Nivel:	2 : Fácil. Iniciación
Otras denominaciones:	Bco. de Las Majadas Barranco del Poyal
Localización:	Villalba de la Sierra Serranía de Cuenca
Distancia desde Cuenca:	26 kilómetros.
Duración del descenso:	4 horas. Medio día.
Personas por grupo (mínimo - máximo)	2 personas mínimo 10 personas máximo
Época de descenso ideal:	Marzo - mayo / Oct. - nov.
Valoración:	Divertido: 6 sobre 10 Técnico: 3 sobre 10 Estético: 6 sobre 10
Precio de este descenso:	50 € / persona



La Hocecilla es un perfecto cañón de iniciación para un primer descenso con todo un catálogo de alicientes: cortos rápeles, caos de bloques, saltos, tramos cerrados y oscuros... todo comprimido en un descenso de medio día muy próximo a Cuenca. Divertido, variado y bonito. La pega: el agua, que falta pronto. Descenso para invierno, primavera y otoño.

5) BARRANCO DE LA HOCIQUILLA

2+

Nivel:	2+ : Fácil avanzado.
Otras denominaciones:	Estrecho de Gollizno Barranco de Portilla
Localización:	Portilla Serranía de Cuenca
Distancia desde Cuenca:	31 kilómetros
Duración del descenso:	3 horas. Medio día.
Personas por grupo (mínimo - máximo)	4 personas mínimo 15 personas máximo
Época de descenso ideal:	Marzo - mayo / Octubre
Valoración:	Divertido: 5 sobre 10 Técnico: 4 sobre 10 Estético: 7 sobre 10
Precio de este descenso:	50 € / persona



Si algún cañón en Cuenca supone el perfecto equilibrio entre técnica, estética y diversión, ese es el Arroyo de la Dehesa. En un descenso deportivo suma un buen número de rápeles de longitud variable, saltos y toboganes, todo con interés mantenido y un buen entorno. Cañón de primavera y otoño: en verano pierde el agua en la parte superior. A programar.




TURALIA

aventura

cl. Alfonso VIII, 41 y 43. 16001 Cuenca.
Tel: [+34] 969 235599 | Fax: [+34] 969 212654
www.turalia.com | www.turalia.es
atcliente@turalia.com


6) BARRANCO DE LA HOZ SOMERA

2+

Nivel:	2+ : Fácil avanzado.	 <p>La Hoz Somera es un cañón muy atractivo con un magnífico paisaje de alta montaña, buenas vistas y vegetación exuberante. Pero no iríamos allí si no fuese divertido y variado, perfecto para para una movida iniciación al descenso de cañones, con una colección de extraños rápeles, caos de bloques, toboganes... Casi siempre con agua, salvo veranos secos.</p>
Otras denominaciones:	Barranco de Santa Cristina	
Localización:	Carrascosa de la Sierra Serranía de Cuenca	
Distancia desde Cuenca:	78 kilómetros.	
Duración del descenso:	3 horas. Medio día.	
Personas por grupo (mínimo - máximo)	4 personas mínimo 15 personas máximo	
Época de descenso ideal:	Marzo - junio / Sep - octubre	
Valoración:	Divertido: 6 sobre 10 Técnico: 4 sobre 10 Estético: 5 sobre 10	
Precio de este descenso:	50 € / persona	

7) BCO. DEL ARROYO DE LA DEHESA

3

Nivel:	3 : Medio.	 <p>Si algún cañón en Cuenca supone el perfecto equilibrio entre técnica, estética y diversión, ese es el Arroyo de la Dehesa. En un descenso deportivo suma un buen número de rápeles de longitud variable, saltos y toboganes, todo con interés mantenido y un buen entorno. Cañón de primavera y otoño: en verano pierde el agua en la parte superior. A programar.</p>
Otras denominaciones:	Cañón de Poyatos	
Localización:	Poyatos Serranía de Cuenca	
Distancia desde Cuenca:	70 kilómetros	
Duración del descenso:	4 horas. Día completo.	
Personas por grupo (mínimo - máximo)	4 personas mínimo 15 personas máximo	
Época de descenso ideal:	Marzo - junio / Octubre	
Valoración:	Divertido: 7 sobre 10 Técnico: 5 sobre 10 Estético: 6 sobre 10	
Precio de este descenso:	60 € / persona	



TURALIA

aventura

cl. Alfonso VIII, 41 y 43. 16001 Cuenca.
Tel: [+34] 969 235599 | Fax: [+34] 969 212654
www.turalia.com | www.turalia.es
atcliente@turalia.com

8) BARRANCO DE VALLEJO HONDO

4

Nivel:	4 : Bastante difícil.
Otras denominaciones:	No se conocen.
Localización:	Fuertescusa <i>Serranía de Cuenca</i>
Distancia desde Cuenca:	76 kilómetros.
Duración del descenso:	5 horas. Día completo.
Personas por grupo (mínimo - máximo)	4 personas mínimo 10 personas máximo
Época de descenso ideal:	Febrero - abril / Noviembre
Valoración:	Divertido: 3 sobre 10 Técnico: 6 sobre 10 Estético: 7 sobre 10
Precio de este descenso:	70 € / persona



Vallejo Hondo es un buen descenso para comenzar con las grandes verticales: impresionantes rápeles volados y en rampa en un entorno agreste de alta montaña, con impresionantes vistas de fondo en el más vertical y vertiginoso de nuestros descensos, con perfecta continuidad deportiva. El punto flojo es el agua, que falta demasiado pronto. Para primavera y otoño.

9) BARRANCO DE AMANADEROS

4+

Nivel:	4+ : Difícil.
Otras denominaciones:	Los Amanaderos Saltos de Riodeva
Localización:	Riodeva (Teruel) <i>Sierra de Javalambre</i>
Distancia desde Cuenca:	135 kilómetros
Duración del descenso:	5 horas. Día completo
Personas por grupo (mínimo - máximo)	4 personas mínimo 10 personas máximo
Época de descenso ideal:	Abril - octubre
Valoración:	Divertido: 4 sobre 10 Técnico: 7 sobre 10 Estético: 8 sobre 10
Precio de este descenso:	70 € / persona



Amanaderos tiene un par de puntos débiles: su lejanía y su falta de continuidad deportiva, con tramos sin interés en el recorrido. Pero todo lo demás lo compensa con creces: sus cascadas de cuento de hadas, sus rápeles de antología, su caudal desbordante todo el año, su ambiente umbrío, de oasis, en la aridez de las laderas de la Sierra de Javalambre. Sin dudarlo.



TURALIA

aventura

cl. Alfonso VIII, 41 y 43. 16001 Cuenca.
Tel: [+34] 969 235599 | Fax: [+34] 969 212654
www.turalia.com | www.turalia.es
atcliente@turalia.com

10) Otros CAÑONES

Nuestros cañones habituales han sido seleccionados por su **carácter deportivo, lúdico o estético**. O mejor, por una combinación de todos ellos.

Sin embargo, nuestro entorno de trabajo alberga muchos, muchos más descensos de menor interés, pero que pueden ser una buena actividad en ciertos días del año (por ejemplo, con exceso de caudal en los cañones habituales) o servir para conocer rincones completamente inéditos de las **Sierras de Cuenca, Albarracín, Javalambre** o el **Rincón de Ademuz**. También puedes haber visto alguno de los que siguen en publicaciones especializadas o reportajes.

Barranco del Hocéñigo
Barranco de Santa María
Barranco de las Covachuelas
Barranco de la Hoz del Moro
Cañón del Almagrero
Barranco de la Cueva de la Zorra
Barranco de Bercolón
Barranco de la Quebrada
Barranco de la Hoya del Peral
Barranco de Doña Juana
Barranco de Arca Fuerte
Cañón del Río Ebrón

Si deseas información adicional sobre alguno de estos descensos, sólo tienes que pedirnosla:

turactivo@turalia.com